





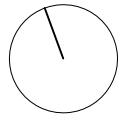
MARIÁNSKÉ LÁZNĚ

LEGENDA:

-  PŘÍJEZD TĚŽKÉ TECHNIKY K JEZÍRKU
-  HRANICE DOTČENÉHO ÚZEMÍ

POZN.: NEPROBĚHLO UPLNÉ GEODETICKÉ ZAMĚŘENÍ CELÉHO UZEMÍ!
V PŘÍPADĚ JAKÝCHKOLIV NEJASNOSTÍ IHNEDE KONTAKTOVAT ARCHITEKTA!

± 0.000 = 608.13 M N.M. = PRŮMĚRNÁ VÝŠKA ZÍDKY BŘEHU



Atelier XTOPIX architekti s.r.o. IČ 03780961 DIČ CZ03780961 www.xtopix.cz XTOPIX	Autor Ing. arch. Barbora Buryšková / buryskova@xtopix.cz / 777 063 598 Ing. arch. Pavel Buryška / buryska@xtopix.cz / 777 243 641 Zodpovědný projektant Ing. arch. Pavel Buryška / ČKA 4279	Investor Město Mariánské Lázně Místo stavby sady Václava Skalníka, Mar. Lázně	Paré
Název projektu STAVEBNÍ ÚPRAVY MOLA U LABUTÍHO JEZÍRKA			
Část dokumentace SITUAČNÍ VÝKRESY	Vypracoval Vladimíra Vaníková	Formát A3	Datum XI/2015
Název výkresu SITUAČNÍ VÝKRES ŠIRŠÍCH VZTAHŮ	Měřítko 1:1000	Účel DPS	Část C Výkres 01